

## OBEC NÁKLO



ROZVOJOVÝ STRATEGICKÝ DOKUMENT OBCE NÁKLO NA OBDOBÍ 2025 – 2029

Vypracoval: Ing. Hana Závodná, starostka  
Schváleno Zastupitelstvem obce Náklo dne  
Usnesení č.:

**OBSAH**

1	Charakteristika obce .....	5
1.1	Poloha.....	5
1.2	Stručná historie obce .....	5
1.3	Demografické údaje .....	6
1.4	Dopravní obslužnost.....	9
1.5	Společenský život v obci.....	9
1.6	Sportovní vyžití .....	10
1.7	Podnikatelské subjekty na území obce a služby veřejnosti.....	10
1.8	Znak a vlajka obce.....	11
2	Řešení katastrálního území obce s vyznačením veškerých plánovaných stavebních a hospodářských aktivit obce, státních, družstevních a soukromých podniků a firem .....	12
2.1	Řešení katastrálního území obce Náklo .....	12
2.1.1	Využití ploch a jejich uspořádání.....	13
2.2	Vyznačení veškerých plánovaných stavebních a hospodářských aktivit obce.....	13
2.2.1	Urbanistická koncepce .....	13
2.2.2	Zemědělství, lesnictví.....	15
2.3	Místní referendum .....	15
3	Zjednodušená (schematická) dokumentace úprav, obnovy, adaptací a rekonstrukcí staveb jednotlivých akcí rozvojového strategického dokumentu, event. Návrhy nových staveb .....	16
3.1	Objekty památkové hodnoty .....	16
3.2	Drobné lidové a sakrální architektury .....	18
3.3	Veřejné budovy občanské vybavenosti .....	19
3.4	Komunikace a komunikační plochy .....	20
3.5	Návsi, veřejné prostory, parky, rekreační plochy a zeleně.....	21
3.6	Vodní plochy a vodoteče.....	22
3.7	Energetické a telekomunikační sítě, objekty a opatření.....	22
3.8	Vodohospodářské objekty a objekty pro sběr a likvidaci odpadů.....	22
4	Zjednodušená (schematická) dokumentace úprav a obnovy kulturní krajiny v katastru obce v rozsahu požadavku na dokument.....	23
4.1	Nová organizace využití pozemků .....	23

4.2	Lokální systém ekologické stability, ochrany místních biotopů a přírodních útvarů 26	
4.3	Cestní síť zajišťující přirozené propojení obce s krajinou a sousedními obcemi, včetně doprovodných prvků .....	26
4.4	Komplexní pozemkové úpravy v katastru obce Náklo .....	26
5	Seznam akcí k rozvoji hospodářství obce .....	27
6	Seznam nejdůležitějších osvětových, kulturních a společenských akcí k podpoře realizace rozvojového strategického dokumentu.....	31
6.1	Kulturní a společenský život obce .....	31
6.2	Kronika.....	34
6.3	Informovanost občanů.....	34
6.4	Akce osvětové kulturní, sportovní a sociální .....	34
6.5	Akce k zapojení obce do života v regionu .....	35
6.6	Akce k zachování, obnově a rozšíření venkovské zástavby.....	36
7	Aproximativní stanovení nákladů na jednotlivé akce, návrh způsobu financování v jednotlivých letech realizace rozvojového strategického dokumentu se specifikací zdrojů, které zajistí obec, kraj, a které jsou požadovány z jiných zdrojů.....	37
8	Další dokumentace vyplývající z požadavků obce nebo místní pracovní skupiny .....	40
8.1	Cíl dokumentu .....	40
8.2	Zdroje financování .....	40

## ÚVOD

Rozvojový strategický dokument obce Náklo pro období 2025 – 2029 je komplexní programový dokument, který formuluje strategii rozvoje celé komunity, jejího fungování a rozvoje celého území. Tato strategie zahrnuje souvislosti a vzájemnou podporu navržených cílů a programů. Respektuje a úzce navazuje na Strategický dokument rozvoje Olomouckého kraje.

Strategický dokument je dlouhodobým dokumentem naznačujícím záměry obce na období minimálně pěti let, který není omezen pouze na jedno volební období zastupitelstva či na období platnosti územního plánu. V podstatě představuje souhrn cílů, kterých chce obec ve sledovaném období dosáhnout, a postupů k jejich dosažení. Nejedná se o dokument neměnný, naopak musí být průběžně porovnáván se skutečností a aktualizován.

Cílem strategického dokumentu je dosažení rovnováhy občanských potřeb a obecních možností, dalšího rozvoje komunity a zachováním principů ochrany stávajících přírodních, urbánních a kulturních hodnot. Deklaruje vizi obce, na základě analýz definuje její cíle a navrhuje konkrétní rozvojové projekty. To znamená, že k jeho záměrům a prioritám bude přihlíženo při sestavování ročního rozpočtu a programu investičních akcí. Tím bude umožněno lepší plánování a hospodaření s finančními prostředky obecního rozpočtu, včetně účelného čerpání prostředků nejen z fondů EU.

Rovněž lze na strategický dokument obce nahlížet jako na, jistým způsobem, nadřazený dokument pro územní plánování a změny aktuálního územního plánu obce.

Strategický dokument umožní obci zejména:

- Naplňovat dlouhodobé cíle a strategickou vizi obce
- Rozhodovat v zastupitelstvu v širším koncepčním rámci
- Koordinovat aktivity a zájmy různých subjektů v obci
- Efektivněji prosazovat a hájit veřejné zájmy
- Kvalifikovaně formulovat další koncepční dokumenty
- Kvalifikovaně stanovit priority investičního programu

Podkladem pro vznik strategického rozvojového dokumentu byl zpracovaný Program obnovy venkova Olomouckého kraje, Územní plán Náklo, schválený Zastupitelstvem obce Náklo dne 13. 9. 2021, us. č. 6/18/9/2021.

Vychází z komplexní analýzy současného stavu, hodnotí silné a slabé stránky obce, definuje její rozvojové příležitosti a identifikuje možná rizika.

# 1 Charakteristika obce

## 1.1 Poloha

Hanácká obec se skládá ze tří místních částí, kterými jsou Náklo, Mezice a Lhota nad Moravou. Nachází se v Olomouckém kraji, přibližně 12 km severozápadně od Olomouce. Příslušnou obcí s rozšířenou působností je Litovel. Přibližná rozloha obce je 11,45 km<sup>2</sup> a rozkládá se v nadmořské výšce 225 m. n. m.

Katastrem obce protékají potoky Cholinka, Roudník, Mlýnský potok a nachází se v něm pískovna Náklo.

**Obrázek 1 - Poloha obce**



Zdroj: [www.mapy.cz](http://www.mapy.cz)

## 1.2 Stručná historie obce

První historická zmínka o obci pochází z roku 1078, lze ji nalézt v nejstarší písemné památce Olomouckého kraje, kterou je zakládací listina kláštera Hradisko.

První slovanští obyvatelé obce byli pohané, jejichž hroby zde byly nalezeny. Obec se rozkládala na ostrohu v bažinaté oblasti, která tvořila její přirozenou ochranu ze severní strany. Ze strany jižní byla obec chráněna branou v místech, kde se dnes nachází část obce zvaná Zábraň.

Šlechtický rod rytířů z Nákla, který zde měl své sídlo, tvrz, hrad a dvůr, se vyvinul z vladycké rodiny Nákelské. Znak pánů z Nákla je znám pouze z jedné zachovalé pečeti z roku 1440. Z roku 1450 pochází první zmínka o stavbě kostela.

Kolem roku 1600 byla v obci zřízena škola nedaleko kostela a fary. Švédský vpád ji roku 1642 zničil, ale vesnice nechala školu znovu zřídit a to opět u kostela. Roku 1674 byla učiněna první písemná zmínka o kapličky na Zábřani. Po zrušení kláštera Hradisko v roce 1784 vznikla z jeho pozemků osada Jáchymov (připojena k Náklu v roce 1937).

V 18. století začal v obci působit stálý lékař, byl založen pěvecký sbor Svatopluk, zřízena pošta a obecní nemocnice. Počátkem 20. století byl v obci založen Sokol a postavena sokolovna.

V roce 1960 byly sloučeny obce Náklo, Mezice, Lhota nad Moravou a Střen (obec se osamostatnila 1. 1. 1993). V roce 1994 byla zahájena plynofikace obce. V roce 2002 byl schválen územní plán. ČOV byla v obci vybudována v roce 2003, výstavba kanalizace v roce 2004.

Významné osobnosti obce

- František Červínek – hanácký spisovatel
- František Pišmistr – kaplan, kazatel, pedagog
- Karel Fišara – archeolog, historik
- Jan Opletal – student lékařské fakulty, oběť nacismu
- Dr. Ladislav Navrátil – regionalista, národohospodář, spisovatel

V roce 1876 bylo uděleno čestné občanství obce Františku Palackému.

### 1.3 Demografické údaje

#### Počet obyvatel

Následující tabulka ukazuje počet obyvatel a jejich průměrný věk k 31. 12. 2023. Počet obyvatel je co do počtu mužů a žen rozdělen rovnoměrně.

**Tabulka 1 - Počet obyvatel k 31. 12.**

	2013	2014	2015	2016	2017	2018	2019	2020	2021	2022	2023	
<b>Počet obyvatel celkem</b>	1 526	1 529	1 538	1 517	1 511	1 515	1 514	1 498	1 504	1 507	1 507	
<b>podle pohlaví</b>	<b>muži</b>	764	766	771	769	761	762	756	743	745	739	740
	<b>ženy</b>	762	763	767	748	750	753	758	755	759	768	767
<b>v tom ve věku (let)</b>	<b>0-14</b>	286	285	284	279	287	285	275	265	257	249	232
	<b>15-64</b>	984	975	988	974	953	937	940	937	933	931	946
	<b>65 a víc</b>	256	269	266	264	271	293	299	296	314	327	329
<b>Průměrný věk</b>	39,9	40,4	40,4	40,6	40,7	41,2	41,5	41,7	42,4	42,8	43,1	

*Zdroj: Český statistický úřad*

Vývoj počtu obyvatel v obci od roku 2006 – 2024. Ve sledovaném období nekolísá počet obyvatel nikterak výrazně.

**Tabulka 2 - Vývoj počtu obyvatel 2006 – 2024**

Počet obyvatel k 1. 1.													
2006	2007	2008	2009	2010	2011	2012	2013	2014	2015	2016	2017	2018	2019
1424	1428	1471	1473	1514	1498	1494	1513	1526	1529	1538	1517	1511	1515
2020	2021	2022	2023	2024									
1514	1488	1504	1507	1507									

*Zdroj: Český statistický úřad*

Podrobněji je vývoj počtu obyvatel zaznamenán v tabulce níže. Z uvedeného vyplývá, že nejvyšší celkový přírůstek zaznamenala obec v letech 2007 a 2009. Následoval záporný přírůstek v následujících letech a v roce 2012, 2015, 2018, 2021, 2022, 2023 byl opět kladný.

**Tabulka 3 – Vývoj počtu obyvatel**

Rok	Stav k 1.1.	Narození	Zemřelí	Přistěhovalí	Vystěhovalí	Přírůstek přirozený	Přírůstek migrační	Celk.	Stav k 31.12.
2006	1424	16	14	31	29	2	2	4	1428
2007	1428	23	7	56	29	16	27	43	1471
2008	1471	19	18	30	29	1	1	2	1473
2009	1473	24	11	50	22	13	28	41	1514
2010	1514	21	28	30	44	-7	-14	-21	1493
2011	1498	19	9	24	38	10	-14	-4	1494
2012	1494	18	10	37	26	8	11	19	1513
2013	1513	19	9	42	39	10	3	13	1526
2014	1526	19	10	32	38	9	-6	3	1529
2015	1529	18	18	41	32	-	9	9	1538
2016	1538	12	20	31	44	-8	-13	-21	1517
2017	1517	21	15	16	28	6	-12	-12	1511
2018	1511	12	10	29	27	2	2	4	1515
2019	1515	12	12	18	19	-	-1	-1	1514
2020	1514	13	17	26	38	-4	-12	-16	1498
2021	1498	12	8	35	23	4	12	16	1504
2022	1504	12	15	31	25	-3	6	3	1507
2023	1507	10	13	26	23	-3	3	-	1507

*Zdroj: Český statistický úřad*

V následující tabulce je uvedeno rozdělení obyvatelstva obce dle věkových skupin.

**Tabulka 4 – Obyvatelstvo dle věkových skupin k 31. 12.**

Věkové rozmezí	Muži	Ženy
0-14	109	123
15-19	62	52
20-29	62	67
30-39	82	85
40-49	146	129
50-59	99	89
60-69	78	85
70-79	77	97
80+	25	41

*Zdroj: Český statistický úřad*

### Nezaměstnanost

V následující tabulce je uveden podíl nezaměstnaných osob ve srovnání Česká republika, Okres Olomouc, ORP Litovel včetně obce Náklo a obec Náklo samostatně.

**Tabulka 5– Podíl nezaměstnaných osob – data k 31.12.**

Podíl nezaměstnaných osob (v %)	2012	2013	2014	2015	2016	2017	2018	2019	2020	2021	2022	2023	2024
Česká republika (průměr)	7,37	8,17	7,46	6,24	5,19	3,77	3,07	2,87	4,02	3,49	3,50	3,73	4,10
Okres Olomouc	8,13	9,21	8,51	6,96	5,75	3,89	2,84	2,62	3,80	2,99	3,02	3,55	4,04
ORP Litovel (vč. obce Náklo)	*	*	6,20	4,78	3,62	2,32	1,76	1,80	2,54	1,90	2,05	2,28	3,27
Obec Náklo	*	*	7,93	6,36	5,06	2,36	2,10	1,81	2,55	2,78	2,68	2,36	3,28

*\*Údaj není k dispozici*

*Zdroj: Český statistický úřad*

## Úroveň vzdělanosti obyvatelstva

Následující tabulka zachycuje rozdělení obyvatel obce podle nejvyššího dosaženého vzdělání. Do statistiky jsou zahrnutí obyvatelé starší 15 let. Údaje pocházejí ze SLBD v roce 2011.

**Tabulka 6 – Počty obyvatel dle dosaženého vzdělání**

	Počet (15 a více let)	Základní	Vyučení, SO bez maturity	Střední odborné s Maturitou	Vyšší odborné a nástavbové	Vysokoškolské
<b>Muži</b>	591	92	277	132	13	52
<b>Ženy</b>	610	153	187	163	26	56

Zdroj: SLBD 2011

## Počet osob dojíždějících za prací a do škol

Z celkového úhrnu 601 pracujících osob v obci jich 263 do zaměstnání dojíždí. To je 43 %, tzn. Méně než je celostátní průměr (45%) a méně než procento dojíždějících v okrese Olomouc (48 %).

**Tabulka 7 – Počet osob dojíždějících**

Důvod dojíždění	Počet osob
<b>Dojíždějící do škol</b>	107
<b>Dojíždějící do zaměstnání</b>	263
<b>Celkem</b>	370

Zdroj: SLBD 2011

## Sociální situace

V obci žije většina obyvatel české a moravské národnosti. Národnostní menšiny s podílem vyšším než 10 % v obci nejsou. V obci jsou občané slovenské, španělské, anglické a ukrajinské národnosti. Sociálně vyloučené lokality se v obci nenacházejí. V obci se nevyskytují problémy s užíváním návykových látek (drogy, alkohol).

## 1.4 Dopravní obslužnost

Obec se nachází v blízkosti rychlostní komunikace I. třídy D 35. Dopravní spojení obce s okolím je zabezpečeno silnicí II. třídy č. 635. Spojení mezi částmi obce je umožněno místními komunikacemi III. Třídy. Dopravní obslužnost je dále zajištěna autobusovou dopravou. Železniční spojení se nachází v obci Příkazy (cca 4 km), v obci Střeň (5 km) a městě Litovli (cca 7 km).

## 1.5 Společenský život v obci

V obci se koná celá řada společenských akcí pro děti i dospělé. Lze uvést například plesy (hasičský, sokolský, farní, maškarní, obecní), akce neformálního setkávání občanů (Udírna,

Dětský den, Den Matek, Binec, Tvořivá kavárna) a významné tradiční akce (Slet čarodějnic, Den obce, výstavy českého svazu chovatelů). Kulturní akce jsou pořádány v místním kulturním domě, sokolovně i v ostatních venkovních a vnitřních obecních prostorách.

Je zde základní škola s tělocvičnou. Je vybavena mimo jiné specializovanou počítačovou, přírodovědné, fyzikální a jazykovou učebnou. Součástí školy je i mateřská škola Náklo. Kromě výuky nabízí Základní a Mateřská škola Náklo žákům a občanům i zájmové kroužky a pořádá společenské akce. V obci působí veřejná knihovna.

V obci působí řada kulturních organizací, můžeme jmenovat například Národopisný soubor PANTLA, který se zabývá folklórem regionu Haná, dále pak Kulturně Ōmělecké Spolek, který pořádá různé kulturní a osvětové akce a Clasic snooker club Prince Gera, který zde pořádá koncerty vážné hudby. V obci je též aktivní myslivecký spolek, svaz chovatelů, Rodinné a komunitní centrum Housátko a klub pro seniory, sbory dobrovolných hasičů, TJ Sokol, kluby malé kopané.

## 1.6 Sportovní vyžití

Ke sportovnímu vyžití občanů slouží dvě sokolovny, fotbalové hřiště, víceúčelové hřiště ZŠ Náklo s umělým povrchem, nově vybudovaný volnočasový areál s multifukčním hřištěm a jiné venkovní plochy obce. V obci působí Tělocvičná jednota Sokol Náklo (fotbal, florbal, stolní tenis, oddíl všestrannosti), dále Orel jednota Náklo-Mezice. V hasičském sportu jsou aktivní sbory dobrovolných hasičů (SDH Náklo, SDH Mezice, SDH Lhota nad Moravou).

Netradiční sportovní vyžití pak lze provozovat na vodní ploše pískovny v Nákle, kde provozovatelé letních stánků poskytují návštěvníkům možnost vyzkoušet různé vodní sporty.

## 1.7 Podnikatelské subjekty na území obce a služby veřejnosti

V obci působí následující podnikatelské subjekty a subjekty sloužící občanům.

### **Pohostinství**

- Hostinec U Gajů (Náklo)
- Hospoda U Kapličky (Mezice)
- Pohostinství Pod Lipou (Lhota n. M.)
- Na Lhotě – sezónní rychlé občerstvení

### **Potraviny a obchodní služby**

- COOP KONZUM, družstvo - smíšené zboží a potraviny (Náklo)
- Potraviny Mezice

### **Zdravotnictví**

- Dětský lékař – Pediatr Ol s.r.o.
- Praktický lékař – MUDr. Andrea Adamcová

### **Pošta**

- Česká pošta s.p.

## Zemědělství a průmysl

- ZD Unčovice
- JOKVA, a.s
- Cemex Sand, s.r.o.
- Lombard řezivo s.r.o.
- Ovocnářství Mezice
- Pekárna a cukrárna Mezice
- Domiko – Josef Dostál zpracování plastů


## Další služby

- Doubrava.net s.r.o.
- Jarmila Dosoudilová SAMAKO
- Belinus Art s.r.o. – prodej podlahových krytin
- Květinka O.LI – květinářství Náklo
- Hana Va – papírnictví
- Studio Anneme – manikúra, pedikúra
- Kadeřnictví -Lenka Prázdna
- Kadeřnictví Malvína Vacová
- Hanácké Barber - Martina Jevická

## 1.8 Znak a vlajka obce



Nynější podoba obecního znaku pochází z roku 1997. V zeleném štítě je červený heraldický kříž provázený přivrácenými stříbrnými husími hlavami s krky, se zlatými zobáky a červenými jazyky.



## 2 Řešení katastrálního území obce s vyznačením veškerých plánovaných stavebních a hospodářských aktivit obce, státních, družstevních a soukromých podniků a firem

### 2.1 Řešení katastrálního území obce Náklo

Obec Náklo tvoří tři katastrální území – Náklo, Mezice a Lhota nad Moravou a rozkládá se na cca 1 146 hektarech v nadmořské výšce 225 m. n. m.

**Tabulka 8 – Druhy pozemků**

Druh pozemku	Výměra
<b>Celková výměra pozemku (ha)</b>	1145
<b>Orná půda (ha)</b>	886
<b>Chmelnice (ha)</b>	0
<b>Vinice (ha)</b>	0
<b>Zahrady (ha)</b>	42
<b>Ovocné sady (ha)</b>	3
<b>Trvalé travní porosty (ha)</b>	17
<b>Pastviny</b>	9*
<b>Zemědělská půda (ha)</b>	948
<b>Lesní půda (ha)</b>	11
<b>Vodní plochy (ha)</b>	19
<b>Zastavěné plochy (ha)</b>	26
<b>Ostatní plochy (ha)</b>	141
<b>Koeficient ekonomické stability (%)</b>	0,0880

Data pro rok 2021, 2000\*

Zdroj: [www.risy.cz](http://www.risy.cz)

### 2.1.1 Využití ploch a jejich uspořádání

Zásady využití ploch a jejich uspořádání jsou v souladu se schváleným Územním plánem Náklo.

Území řešené Územním plánem Náklo je rozčleněno funkčním uspořádáním území do funkčních zón. Tyto jsou členěny z hlediska zastavění na urbanizované a neurbanizované, z hlediska zastavitelnosti na stabilizované a rozvojové a z hlediska funkčního využití na monofunkční a polyfunkční.

#### **Zóny urbanizované zahrnují následující**

- Zóny bydlení venkovského typu a hromadného bydlení (UB)
- Zóny občanského vybavení (UOV)
- Zóny sportovní, cestovního ruchu a rekreace (US)
- Zóny podnikatelských aktivit a výroby (UV)
- Zóny technické vybavenosti
- Zóny dopravy (UD)
- Zóny zeleně (UZ)

#### **Zóny neurbanizované**

- Zóny krajinné zeleně (NZ)
- Zóny zemědělské půdy a travních porostů (NP)
- Plochy s omezením pro zemědělskou výrobu (NPO)

## 2.2 Vyznačení veškerých plánovaných stavebních a hospodářských aktivit obce

Péče o zachování rázu vesnice a jejího trvale udržitelného rozvoje je jedním z hlavních úkolů současného i minulého zastupitelstva obce. Při posuzování stavebních záměrů se mohou občané obracet na starostku a radu obce Náklo, kteří společně s pracovníky stavebního úřadu v Litovli dohlíží na dodržování místních regulativů.

U nové zástavby jsou vyžadovány tvary domů a materiály typické pro vesnici. Sedlové střechy, odpovídající tvar a velikost domu. Plánované stavební a hospodářské aktivity obce budou vycházet striktně ze schváleného Územního plánu obce.

### 2.2.1 Urbanistická koncepce

#### **Zóny bydlení venkovského a hromadného typu**

Soustředěná výstavba rodinných domů bude realizována ve vymezených lokalitách, v menší míře ve vhodných prolukách. Hromadná bytová výstavba bude realizována jako dostavba stávající skupiny vícebytových domů.

#### **Zóny občanského vybavení**

Zařízení občanského vybavení se budou rozvíjet zejména v centrální části obce v rámci stávajících urbanizovaných ploch. Důležité bude zajištění dostatečné parkovací kapacity pro nové objekty občanské vybavenosti, příp. pro povolování změn užívání objektů stávajících. Rozšíření školských zařízení bude realizováno na plochách mezi MŠ a ZŠ.

### **Zóny sportovní, cestovního ruchu a rekreace**

Objekty hřišť v lokalitách Náklo a Mezice jsou stabilizovány. V lokalitě Náklo obec vybuodovala Volnočasový areál obce Náklo. V roce 2021 získala obec dotaci na realizaci projektu Volnočasový areál Náklo, 1. etapa, která zahrnuje výstavbu Multifunkčního hřiště s oplocením a výstavbu hřiště s workoutovými prvky včetně mobiliáře. V roce 2022 bylo multifunkční hřiště a workoutové prvky dokončeny. Dětské hřiště u školy bylo v roce 2024 zrekonstruováno.

Potenciál rozvoje cestovního ruchu a rekreace představuje v severní části řešeného území CHKO Litovelské Pomoraví a jezero po těžbě štěrkopísku. Prioritami bude budování cykloturistických tras a turistických cílů v krajině.

### **Zóny podnikatelských aktivit a výroby**

Nová zařízení podnikatelských aktivit budou směřována do rozvojové plochy při silnici II. třídy 635, menší provozovny pak do rozvojové zóny v blízkosti ČOV. Areál firmy Lombard ve Lhotě a velkosklad firmy Jokva, a.s. je plošně stabilizován.

Při těžebních činnostech bude respektováno CHLÚ ložiska štěrkopísku Náklo I v západní části řešeného území. Bude respektován dobývací prostor pro ložisko štěrkopísku Unčovice – Náklo. Těžební jezero štěrkopísku v Nákle je sledovanou vodní cestou účelovou.

### **Zóny technické vybavenosti**

Pro rozvoj zásobování Nákla energiemi je nutné dbát následujících zásad. Budou respektována ochranná pásma energetických zařízení. Nové rozvojové plochy budou napojovány na rozvodnou síť STL plynovodu.

Při realizaci spojů bude respektováno ochranné pásmo dálkového telekomunikačního kabelu a výhledová radioreléová trasa mezi obcemi Střeň a Lhota.

### **Zóny dopravy**

V rámci dopravních zón budou realizovány navržené místní komunikace pro obsluhu rozvojových ploch, doplněna ostatní komunikační síť. Bude dbáno na zachování územních rezerv pro odstavování osobních automobilů.

### **Zóny zeleně**

Při plánování a realizaci veřejné zeleně bude respektováno nadregionální biocentrum, které je součástí CHKO Litovelské Pomoraví, a jeho význam pro ekologickou stabilitu a krajinný ráz regionu.

V obci je velkým tématem vyřešení problematiky odpadů. Z dotace SFŽP byla v roce 2014 zprovozněna kompostárna pro obec Náklo a partnerské obce Příkazy a Střeň. Z důvodu změny legislativy již není možné kompostárnu provozovat s původní technologií a jsme nuceni vybudovat novou kompostárnu v souladu s platným zákonem o odpadech. Partnerství obcí

v v tomto projektu zůstane zachováno. Následně byl zbudován i sběrný dvůr pro obec Náklo, Příkazy a Střeň. V roce 2017 byl v obci spuštěn Systém odpovědného nakládání s odpadem.

### 2.2.2 Zemědělství, lesnictví

Zemědělská farma v Nákle slouží k výkrmu prasat a ustájení skotu. Stanovené PHO je limitní. Ovocná školka v Mezicích je stabilizována.

## 2.3 Místní referendum

Zastupitelstvo obce Náklo rozhodlo na svém 23. zasedání konaného dne 30.6.2022, usnesením č. 1/23/6/2022 v souladu s ust. § 8 odst. 1 písm. a) ve spojení s ust. § 14 zákona č. 22/2004 Sb., o místním referendu v platném znění, a ust. § 84 odst. 1 písm. i) zákona č. 128/2000 Sb., o obcích, v platném znění, o vyhlášení místního referenda na území obce Náklo o otázce: Má obec Náklo při výkonu své samostatné působnosti využít všech zákonných prostředků (zejména z titulu schvalovatele územního plánu, účastníka správních řízení a vlastníka pozemků), aby zabránila rozšíření těžby štěrkopísku na svých pozemcích?

#### Výsledky hlasování v místním referendu:

Místní referendum se konalo konat ve dnech 23. a 24. 9. 2022 společně s volbami do zastupitelstev obcí. Proběhlo hlasování k otázce:

*„Má obec Náklo při výkonu své samostatné působnosti využít všech zákonných prostředků (zejména z titulu schvalovatele územního plánu, účastníka správních řízení a vlastníka pozemků), aby zabránila rozšíření těžby štěrkopísku na svých pozemcích?“*

Počet hlasovacích okrsků v obci	<b>3</b>
Počet okrskových komisí, které předaly výsledek hlasování	<b>3</b>
Celkový počet oprávněných osob zapsaných ve výpisech ze seznamu oprávněných osob	<b>1181</b>
Celkový počet oprávněných osob, kterým byly vydány hlasovací lístky a úřední obálky	<b>583</b>
Celkový počet odevzdaných úředních obálek	<b>572</b>
Celkový počet platných hlasů	<b>505</b>
Celkový počet platných hlasů pro odpověď „ANO“	<b>366</b>
Celkový počet platných hlasů pro odpověď „NE“	<b>139</b>
Počet oprávněných osob, které neoznačily křížkem žádnou odpověď na otázku a zdržely se tak hlasování	<b>42</b>

**Závěr výsledku místního referenda:**

K platnosti rozhodnutí v místním referendu bylo třeba účasti alespoň 35 % oprávněných osob zapsaných v seznamech oprávněných osob.

Počet oprávněných osob, kterým byly vydány hlasovací lístky a úřední obálky byl 583 z celkového počtu 1181 oprávněných osob zapsaných ve výpisech ze seznamu oprávněných osob, což je 49%.

Rozhodnutí v místním referendu bylo závazné, hlasovala pro ně nadpoloviční většina oprávněných osob, které se místního referenda zúčastnily, a alespoň 25 % oprávněných osob zapsaných v seznamech oprávněných osob.

Celkový počet platných hlasů pro odpověď „ANO“ byl 366, což je 63 % z celkového počtu oprávněných osob, kterým byly vydány hlasovací lístky a úřední obálky.

### 3 Zjednodušená (schematická) dokumentace úprav, obnovy, adaptací a rekonstrukcí staveb jednotlivých akcí rozvojového strategického dokumentu, event. Návrhy nových staveb

#### 3.1 Objekty památkové hodnoty

##### **Socha sv. Floriána**



Socha sv. Floriána, umístěná na návsi obce v roce 1786. Památkový status získala v roce 1958 a zapsaná do Státního seznamu nemovitých památek byla před rokem 1988 pod číslem 39381/8-1888. V roce 2014 proběhlo přemístění sochy do centra návsi a při té příležitosti byla socha kompletně zrestaurovaná.

### **Pomník a hrob MUC. Jana Opletala**



Pomník a hrob nákelského rodáka, studenta lékařské fakulty University Karlovy, který byl zastřelen při protiněmecké demonstraci během německé okupace, umístěný na obecním hřbitově. Památkou je od roku 1958, zapsaná do rejstříku pod číslem 31413/8-2251.

### **Kostel sv. Jiří**



Vystavěn v renesančním slohu v roce 1698, umístěný ve středu obce na místě bývalé středověké tvrze. Počátkem 20. stol. přestavěna jižní předsíň. V letech 1965 – 1966 byla provedena oprava fasády věže kostela a v roce 1975 byla dána na kostel nová krytina. Status památky má od roku 1958. V rejstříku pod číslem 30248/8-1886.

### **Stodola a fara**



Barokní stavba fary a hospodářských budov původně sloužila jako letní sídlo olomouckého kláštera Hradisko. Status památky od roku 1958, v rejstříku pod číslem 20326/8-1887.

Stodola má rejstříkové číslo 29093/8-1889 a je památkou od roku 1958.

Od roku 2019 probíhá rozsáhlá rekonstrukce fary.

## Zvonička



Zvonička umístěná ve Lhotě nad Moravou na návsi, památkou od roku 1958, rejstříkové číslo 33275/8-1885.

### Další nemovité kulturní památky

- Kamenný kříž (31256 / 8-1890)
- Socha Panny Marie Lourdské (30248/8-1886)

Veškeré stavební úpravy zmíněných objektů budou prováděny za konzultace s místně příslušným stavebním a památkovým úřadem, osobami k opravě památek kvalifikovanými.

## 3.2 Drobné lidové a sakrální architektury

### K. ú. Náklo

- boží muka (na jižním okraji obce)
- pomník obětem první světové války
- kamenný kříž (severně za obcí, u silnice do Lhoty nad Moravou)
- kamenný kříž (na místním hřbitově – centrální hřbitovní kříž)
- boží muka (ve východní části obce, před sokolovnou)
- kamenný kříž (jihozápadně od obce, u polní cesty, u nadjezdu dálnice)
- kamenný kříž (jihozápadně za obcí, u polní cesty do Příkaz)
- náhrobek rodiny Vacovy
- náhrobek rodiny Korhoňovy a Dostálový (na místním hřbitově)
- náhrobek rodiny Kristovy (na místním hřbitově, u ohradní zdi)
- náhrobek rodiny Svozilovy (na místním hřbitově, u ohradní zdi)
- náhrobek rodiny Zlámalovy (na místním hřbitově, u plotu)
- náhrobek rodiny Hekelovy a Vydrovy (na místním hřbitově, u plotu)
- náhrobek rodiny Fišarovy (na místním hřbitově, u plotu)
- náhrobek rodiny Vaňkovy (na místním hřbitově)
- náhrobek rodiny Jurášovy (na místním hřbitově, u plotu)

- kamenný kříž (v místní části Jáchymov, před č. p. 301)
- pomník sovětské armádě (na návsi)

#### **K. ú. Lhota nad Moravou**

- boží muka na návsi
- dřevěný kříž na návsi
- pomník T. G. Masaryka

#### **K. ú. Mezice**

- kamenná kalvárie (na návsi před kapličkou)
- kamenný kříž (na jihozápadním okraji obce, u silnice Olomouc – Litovel)
- kamenný kříž (na jihovýchodním okraji obce, u silnice do Nákla)
- kamenný kříž (v severní části obce, u č. p. 76)
- pomník obětem 1. světové války (na návsi)

### **3.3 Veřejné budovy občanské vybavenosti**

#### **Obecní úřad**

Obecní úřad obce má sídlo na adrese Náklo č. 14 v obci Náklo.

#### **Místní část Náklo**

- Základní a mateřská škola
- Česká pošta
- Knihovna
- Sokolovna
- Hasičská zbrojnice
- Kostel

#### **Místní část Mezice**

- Kaplička
- Hasičská zbrojnice

#### **Místní část Lhota n. Moravou**

- Hasičská zbrojnice
- Obecní dům

#### **Zdravotní péče**

- Dětský lékař – Pediatr Ol s.r.o.
- Praktický lékař – MUDr. Andrea Adamcová

#### **Vzdělávání**

V obci Náklo se nachází základní škola vybavená mimo jiné tělocvičnou a specializovanou počítačovou, fyzikální, přírodovědnou a jazykovou učebnou. Děti mohou využít svůj volný čas v zájmových kroužcích pořádaných základní školou. V současnosti ji navštěvuje 233 žáků a žákyň. Rekonstrukce ZŠ spočívala v odbourání původní přístavby se sociálním zázemím a ve výstavbě nové budovy s novým sociálním zázemím, třemi třídami a příslušnými kabinety, proběhla v roce 2015 a 2016. Škola byla vybavena i novou kotelnou. Dále byla dokončena II. a III. etapa rekonstrukce ZŠ – Přístavba základní školy Náklo – vybudování a modernizace odborných učeben. Došlo k vybudování vzduchotechniky, odborných učeben fyziky, jazyků, přírodopisu a informatiky. Učebny jsou zcela nově vybaveny nábytkem a moderními IT technologiemi. V budově školy byl vybudován výtah pro zajištění bezbariérového přístupu do celé budovy. V roce 2021 zrekonstruovala škola cvičnou kuchyňku, v plánu je rekonstrukce šaten, opatření ke snížení energetické náročnosti budov a zřízení fotovoltaiické elektrárny. Mateřská škola byla v Nákle vybudována v roce 1985 a v současné době ji navštěvuje 59 dětí, které jsou rozděleny do tří oddělení. Rekonstrukce MŠ proběhla v roce 2013, došlo k rekonstrukci v MŠ, a to všech tří umýváren a prostoru vstupní šatny.

### **Budova fary Náklo**

Budova fary prošla významnou dlouhodobou rekonstrukcí. Restaurátorské a rekonstrukční práce probíhali v exteriéru i interiéru v rámci projektu „Fara Náklo – stavební úpravy barokního letohrádku, 2019 – 2021“. V objektu došlo k zásadní rekonstrukci tzv. vedlejšího schodiště, dnes používaného jako hlavní. Byly rekonstruovány stupně a cihelná konstrukce pod stupnicemi. V případě madla byla vyrobena přesná replika. Součástí prací byla také obnova mezipodesty. Došlo k očištění balustrády. Panské schodiště, které se dnes již nepoužívá, bylo očištěno a povrchově upraveno. Dále bylo provedeno odvlhčení objektu, byla realizovaná fasáda, oprava oboustranných portálů a renovace historických vrat.

### **Technické památky**

V obci se nenacházejí památky technického rázu.

## **3.4 Komunikace a komunikační plochy**

Obec se nachází v blízkosti rychlostní komunikace I. třídy D 35. Dopravní spojení obce s okolím je zabezpečeno silnicí II. třídy č. 635. Spojení mezi částmi obce je umožněno místními komunikacemi III. třídy. Dopravní obslužnost je dále zajištěna autobusovou dopravou. Železniční spojení se nachází v obci Příkazy (cca 4 km), Střeň (5 km) a městeč Litovli (cca 7 km).

V roce 2021 proběhla rekonstrukce krajské silnice III/03547 v Mezicích, vybudování chodníků, parkovacích zálivů a dvou autobusových zastávek. Na tuto rekonstrukci by měla navazovat oprava komunikace v Mezicích od kapličky k Náklu a rekonstrukce Mezické návsi. V roce 2024 proběhla obnova chodníku v délce 250m podél vodoteče Cholinka v Mezicích a bylo vybudováno parkovací stání u areálu v Mezicích.

### 3.5 Návsi, veřejné prostory, parky, rekreační plochy a zeleně

#### Sportovní hřiště

V oblasti sportu a relaxace může obec Náklo nabídnout fotbalové hřiště Sokola Náklo, kde jsou sehrávána utkání mužů, dorostů a žáků. Dále pak víceúčelové sportovní hřiště a volnočasový areál s multifunkčním hřištěm.



#### Dětská hřiště

Ve všech třech místních částech naší obce jsou vybudována dětská hřiště.



Původní hřiště



Hřiště po rekonstrukci v r. 2024

#### Volnočasový areál



### 3.6 Vodní plochy a vodoteče

Katastrem obce protékají potoky Cholinka, Roudník, Mlýnský potok a nachází se v něm pískovna Náklo. Údržba, oprava a čištění vodních toků musí být prováděna v součinnosti s Povodím Moravy, se Zemědělskou vodohospodářskou správou a se správou CHKO Litovelské Pomoraví.

V roce 2021 byl zbudován Protipovodňový varovný systém obce Náklo, kdy došlo k výstavbě varovného a informačního systému obce Náklo zajišťujícího základní ozvučení povodňové oblasti obce pro včasné varování obyvatel.

### 3.7 Energetické a telekomunikační sítě, objekty a opatření

#### **Energetika**

Dodávka elektrické energie je zajišťována z rozvodné sítě VN – 22 kV, linka 16.

#### **Telekomunikace**

Telekomunikační provoz zajištěn z digitální telefonní ústředny Příkazy.

#### **Internet**

Pokrytí obce internetovou bezdrátovou sítí zajišťuje především nezisková organizace Haná Free Net. V roce 2016 obec zahájila na svoje náklady pokládky datových sítí s využitím aktuálně probíhajících zemních prací při různých stavbách. V rámci přeložek vedení NN v roce 2018 byla provedena pokládka vedení optické sítě v Mezicích a následně i v Nákle. Pokrytí Mezic vedením optiky je přibližně 90%, v Nákle pak 60%. V roce 2019 a 2020 proběhla pokládka datových sítí v souběhu s výstavbou kanalizace ve Lhotě nad Moravou. Na vybudování optické sítě ve všech místních částech je vydáno platné územní rozhodnutí, nicméně je důležité věnovat pozornost budoucnosti optické sítě v obci.

### 3.8 Vodohospodářské objekty a objekty pro sběr a likvidaci odpadů

Odpadní vody z místních částí Náklo a Mezice jsou čištěny na ČOV Náklo, která na přelomu roku 2013/2014 prošla kompletní rekonstrukcí. V roce 2020 bylo dokončeno vybudování splaškové kanalizace a ČOV ve Lhotě nad Moravou. V roce 2021 byl ukončen zkušební provoz a připojena většina domácností a podnikatelských subjektů.

Většina občanů třídí odpad na sklo, papír, plasty a tetra pack. Tuhý komunální odpad odkládají občané do popelnic. Od roku 2014 je zprovozněna kompostárna, kam občané mohou svážet zahradní odpad přímo nebo využít kontejnerů, které jsou rozmístěny po obci. Kompostárna zajišťuje zpracování BRO i pro ostatní obce v regionu. V roce 2015 byl zbudován na pozemcích vedle ČOV sběrný dvůr. Tento mohou občané z Nákla a partnerských obcí Příkazy a Střeň využívat k umístění všech odpadů krom stavebních. Od roku 2016 byl zaveden pytlový svoz odpadu od domů a od roku 2017 na něj navázal Systém odpovědného nakládání s odpadem napojený na aplikaci MESOH, která se stará o podrobnou evidenci všech odpadů pomocí čárových kódů. Na základě sesbíraných dat jsou následně občané odměňováni za třídění odpadu úlevou na poplatku.

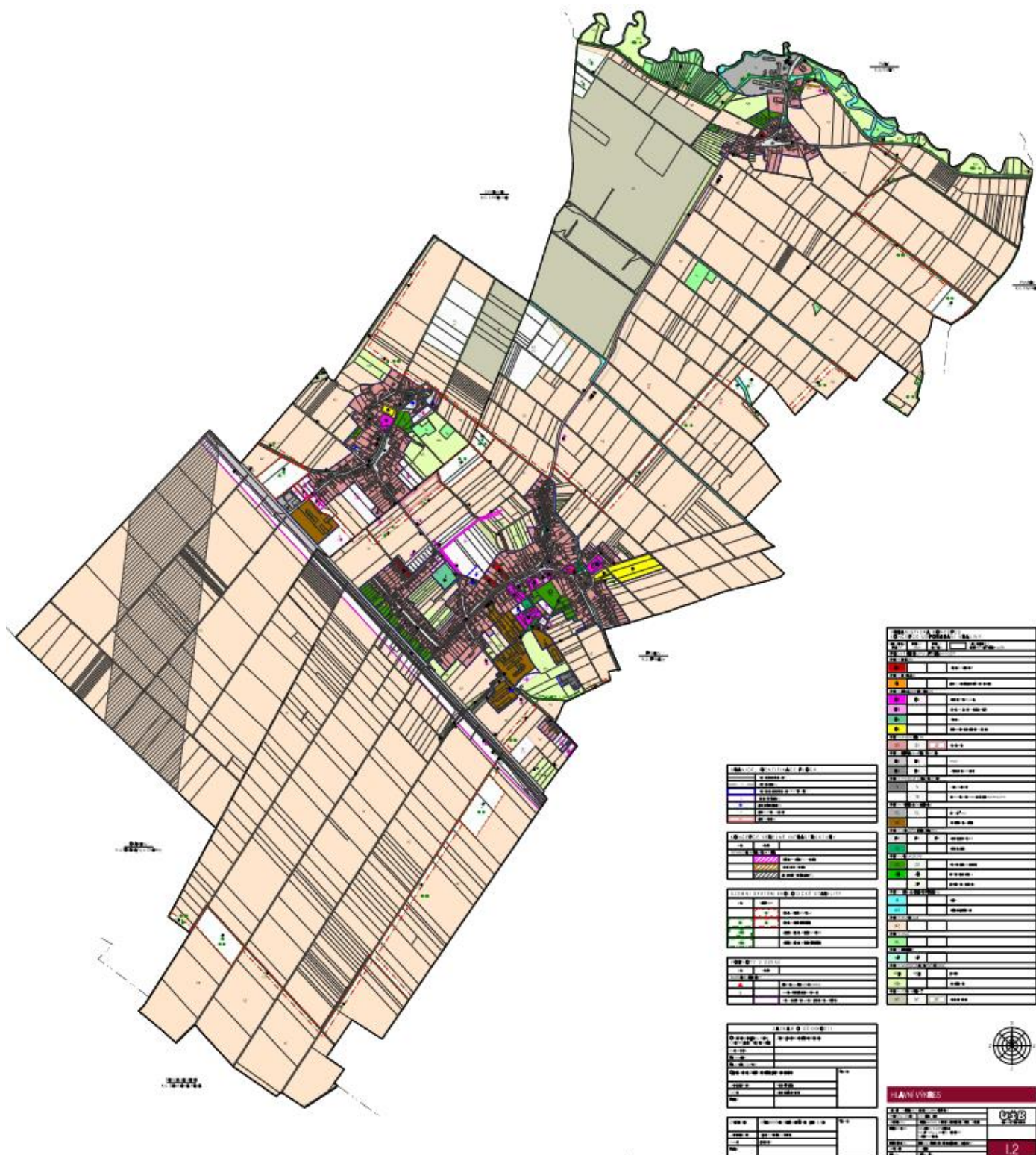
## 4 Zjednodušená (schematická) dokumentace úprav a obnovy kulturní krajiny v katastru obce v rozsahu požadavku na dokument

### 4.1 Nová organizace využití pozemků

Nová organizace využití pozemků je stanovena v Územním plánu obce Náklo, který nabyl účinnosti 1.10.2021. Aktuálně se připravuje změna. Důvodem případných změn je další rozvoj obce v oblastech bydlení a podnikání. Navrhovaná řešení vychází z individuálních potřeb a požadavků občanů obce a firem, které v obci působí.

# NÁKLO

## ÚZEMNÍ PLÁN



Grafická podoba územního plánu obce

## Územní plán Náklo

Nový územní plán, který nese název „Územní plán Náklo“ obsahuje významné změny ve vztahu k původnímu ÚPO Náklo. Územní plán Náklo je řešen komplexně s ohledem na vyvážený vztah územních podmínek pro příznivé životní prostředí, hospodářský rozvoj a soudržnost společenství obyvatel v území. Předmětem řešení územního plánu je komplexní a vyvážený rozvoj řešeného území v plochách s rozdílným způsobem využití tak, aby nebylo zásadním způsobem dotčeno nezastavěné území.

Územní plán prověřuje možnosti rozvoje obce z hlediska požadavků nových ploch bydlení, podnikatelských aktivit a technické infrastruktury a řešením krajiny tak, aby byly zachovány stěžejní kulturní, přírodní a užitné hodnoty, architektonické a archeologické dědictví, jedinečný ráz urbanistické struktury území, který je dlouhodobě stabilizován a vymezen dopravním skeletem. Je zohledněna ochrana kvalitní zemědělské, především orné půdy a ekologických funkcí krajiny. Při stanovení způsobů využití území byla dána přednost komplexnímu řešení před uplatněním jednostranných hledisek a požadavků. Jsou stanoveny zásady koncepce rozvoje obce, urbanistické koncepce a ochrana přírodních a kulturních hodnot území, které zajistí zachování hodnot řešeného území – zejména respektování krajinného typu A – Haná, kvality zemědělské půdy jako významné přírodní hodnoty a památek místního významu. Jsou vytvořeny podmínky pro rozvoj cestovního ruchu. Je navržena cyklostezka mezi Náklem a Mezicemi, Náklem a Lhotou a Náklem a Příkazy. K rekreaci jsou využívány vodní plochy po těžbě štěrkopísku. Do záplavového území nejsou navrženy zastavitelné plochy ani plochy přestaveb. Návrhem územního plánu jsou vytvořeny podmínky pro umístění veřejné infrastruktury.

Územní plán Náklo byl schválen Zastupitelstvem obce Náklo dne Náklo dne 13. 9. 2021, us. č. 6/18/9/2021.

## 4.2 Lokální systém ekologické stability, ochrany místních biotopů a přírodních útvarů

V katastru obce se nacházejí následující prvky systému ekologické stability.

- Lokální biokoridory: LBK 69, 71, 73, 76, 78, 84, 86, 88, 92, 94
- Biocentra: LBC 70, 72, 77, 85, 87, 93
- Interakční prvky: břehové porosty podél vodotečí, liniová zeleň u polních cest

Při územním plánování a plánování rozvoje obce musí být respektován význam nadregionálního biocentra CHKO Litovelské Pomoraví s významem pro ekologickou stabilitu a krajinný ráz regionu.

Na plochách vymezených pro územní systém ekologické stability a pro chráněné významné krajinné prvky je zakázáno měnit kultury s vyšším stupněm ekologické stability na kultury s nižším stupněm ekologické stability, dále na těchto plochách nelze provádět nepovolené pozemkové úpravy, odvodnění pozemků, úpravy vodních toků, těžit nerosty a jiným způsobem závažněji narušovat ekologicko-stabilizační funkci těchto ploch.

## 4.3 Cestní síť zajišťující přirozené propojení obce s krajinou a sousedními obcemi, včetně doprovodných prvků

Obec se nachází v blízkosti rychlostní komunikace I. třídy D 35. Dopravní spojení obce s okolím je zabezpečeno silnicí II. třídy č. 635. Spojení mezi částmi obce je umožněno místními komunikacemi III. třídy.

Budou realizovány místní komunikace pro zachování dopravní dostupnosti rozvojových ploch. Bude respektován návrh komunikací pro pěší a cyklisty. Bude realizován chodník z MČ Mezice do MČ Náklo z Nákla do sousední obce Příkazy.

## 4.4 Komplexní pozemkové úpravy v katastru obce Náklo

V roce 2011 zahájil Státní pozemkový úřad, pobočka Olomouc, na základě žádosti obce a vlastníků nadpoloviční výměry pozemků Komplexní pozemkovou úpravu v katastrálním území Lhota nad Moravou a koncem roku 2016 byl schválený návrh Komplexní pozemkové úpravy v k.ú. Lhota nad Moravou zapsán do katastru nemovitostí. Cílem komplexní pozemkové úpravy byl návrh vodohospodářských a protipovodňových opatření, návrh a doplnění zeleně do krajiny a návrh zpevnění polních cest, které navazují na místní a účelové komunikace, silnici přes Lhotu nad Moravou a také na polní cesty do sousedních obcí. Po schválení návrhu Komplexní pozemkové úpravy v k.ú. Lhota nad Moravou je prioritou a zájmem obce Náklo následná realizace všech prvků Plánu společných zařízení.

Stejný postup je plánován i v případě realizace dalších pozemkových úprav v katastrálním území Náklo a Mezice.

## 5 Seznam akcí k rozvoji hospodářství obce

Zastupitelstvo obce Náklo stanovilo na období 2022-2026 hlavní priority rozvoje obce, včetně cílů, kterých má být dosaženo, cest a prostředků k jejich dosažení. Tyto priority můžeme shrnout do následujících bodů.

### Posilování atraktivity lokality

K rozvoji obce je důležitá nejen spokojenost a naplňování potřeb stávajících usedlíků, je třeba přispět k posílení atraktivity obce pro nové obyvatele.

- Vytváření klidného prostředí k bydlení a výchově dětí
- Rozvoj infrastruktury v částech obce určených k bydlení
- Zachování bezpečnosti a veřejného pořádku
- Rozvoj estetičnosti obce a veřejných lokalit

### Posílení podnikatelské aktivity pro malé a střední podnikatele

Podnikatelské subjekty působící v obci jsou nejen přínosem z ekonomického hlediska (výběr daní apod.), ale též z důvodu zachování zaměstnanosti v obci. Důležité je, aby veškerý rozvoj ekonomických činností byl v souladu s trvale udržitelným rozvojem obce.

- Posilování dopravní a technické infrastruktury
- Pomoc podnikatelům při jejich dalším rozvoji (konzultace, administrativa, apod.)

### Posílení sociálně – kulturní funkce obce

Sociálně-kulturní funkce obce má za cíl zejména posílení pospolitosti občanů, vědomí historického významu obce a jejích rodáků a vytvoření příjemného kulturního prostředí pro život a setkání obyvatel.

- Hledání, objevování a obnova místních kulturních a společenských tradic
- Zakládání nových tradic, přispívajících k posílení pospolitosti obyvatel
- Seznamování obyvatel s historií obce, jejích úspěchů, významných občanů
- Společenské akce formálního i neformálního rázu
- Podpora kulturních, sportovních a jiných spolků, zájmových sdružení

### Občanská vybavenost, služby pro občany, veřejná prostranství

Cílem je zajištění komplexních služeb pro občany, jako např. asistence při řešení občanských situací, zajištění kvalitních lékařských a vzdělávacích služeb.

- Pomoc občanům při řešení životních situací (jednání s úřady, administrativa)
- Zachování dostupnosti lékařské péče a vzdělávání (MŠ, ZŠ)
- Posílení atraktivity veřejných prostranství (kult. akce, čistota, zeleň)

### Rekonstrukce Bytového domu Lhota nad Moravou

Obec Náklo zrekonstruovala bytový dům ve Lhotě nad Moravou. Předmětem díla byla kompletní rekonstrukce interiéru budovy včetně střechy, obvodového pláště a přilehlých prostranství. V objektu je 14 bytových jednotek. Z toho dva byty budou upraveny pro užívání osobami s omezenou schopností pohybu a orientace.

V roce 2020 byla obec Náklo úspěšná v žádosti o dotaci, kterou obdržela od Ministerstva financí. Po ukončení demoličních prací, odizolování celé budovy a zbudování rozvodů se vybuďovala nová střecha, byla doplněna nová okna a celá budova dostala novou fasádu. V roce 2021 se vybuďovalo 7 bytových jednotek, dva o velikosti 1+1, tři o velikosti 1+kk a dva o velikosti 2+1. Všechny byty byly ke konci roku 2021 obsazeny podnájemníky. V roce 2023 byla dokončena rekonstrukce dalších sedmi bytových jednotek. Od února 2024 jsou byty obsazeny dalšími nájemníky.

### **Dům na návsi v Nákle**

V roce 2018 obec Náklo odkoupila od původního vlastníka nemovitosti pohostinství U Floriánka na návsi v Nákle. Zastupitelstvo obce Náklo se usneslo, že stávající komplex nemovitostí bude lepší odstranit a postavit novou nemovitost, která bude sloužit jako dům pro seniory z obce Náklo. Při řešení zadání pro návrh nové nemovitosti bylo kalkulováno s přibližně 10 bezbariérovými byty a komunitním prostorem. V roce 2022 bylo vydáno rozhodnutí, kterým stavební úřad schválil stavební záměr „Novostavba bytového domu pro seniory“. V současné době se řeší možnost realizace tohoto záměru ve vztahu k částečné možnosti financování ze SFPI.

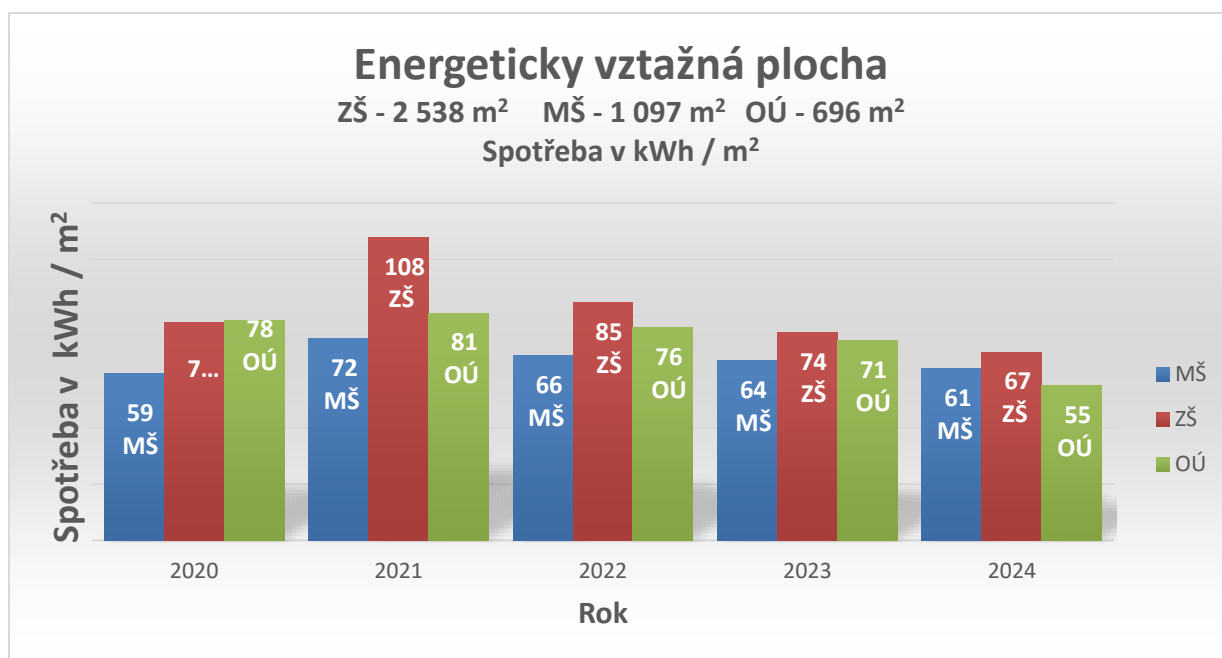
### **Výstavba Nad Strání**

Byla zpracována studie využití území a s tím spojené nutné infrastruktury. Na základě těchto podkladů pak byl zpracován kvalifikovaný odhad předpokládaných nákladů realizace projektu. Dále byly zpracovány znalecké posudky pro výkup a následný prodej, případně směnu dotčených pozemků. Právní zástupce obce v této věci připravil dokumenty potřebné pro realizaci převodu pozemků do majetku obce Náklo. V projektu je zahrnuto i vybudování chodníku z Nákla do Mezic a parkoviště u hřbitova, toto bude prioritou pro období 2024-2027.

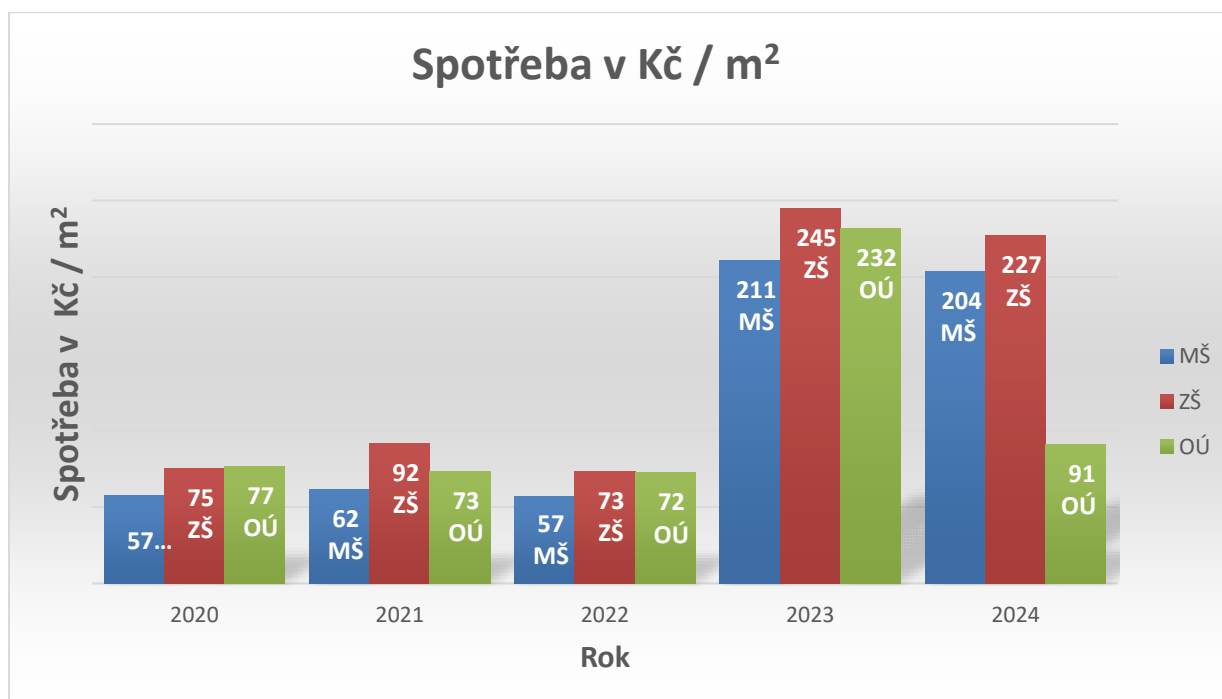
### **Obecní energetika**

V roce 2023 jsme zavedli energetický management a na dvou příkladech můžeme prezentovat výstupy které budeme do budoucna aktualizovat a ukazovat dopady jednotlivých opatření.

V prvním příkladě se jedná o srovnání spotřeby ve vazbě na energeticky vztažnou plochu obecních budov vytápěných plynem, konkrétně základní školy, mateřské školy a obecního úřadu. Velmi jednoduše lze energeticky vztažnou plochu popsat jako součet půdorysných ploch všech obytných, vytápěných prostor ve všech podlažích. Uváděná spotřeba v kWh a Kč je za jeden kalendářní rok.



Na druhém grafu je spotřeba uvedena v Kč a je zde vidět nárůst cen za plyn v roce 2023.

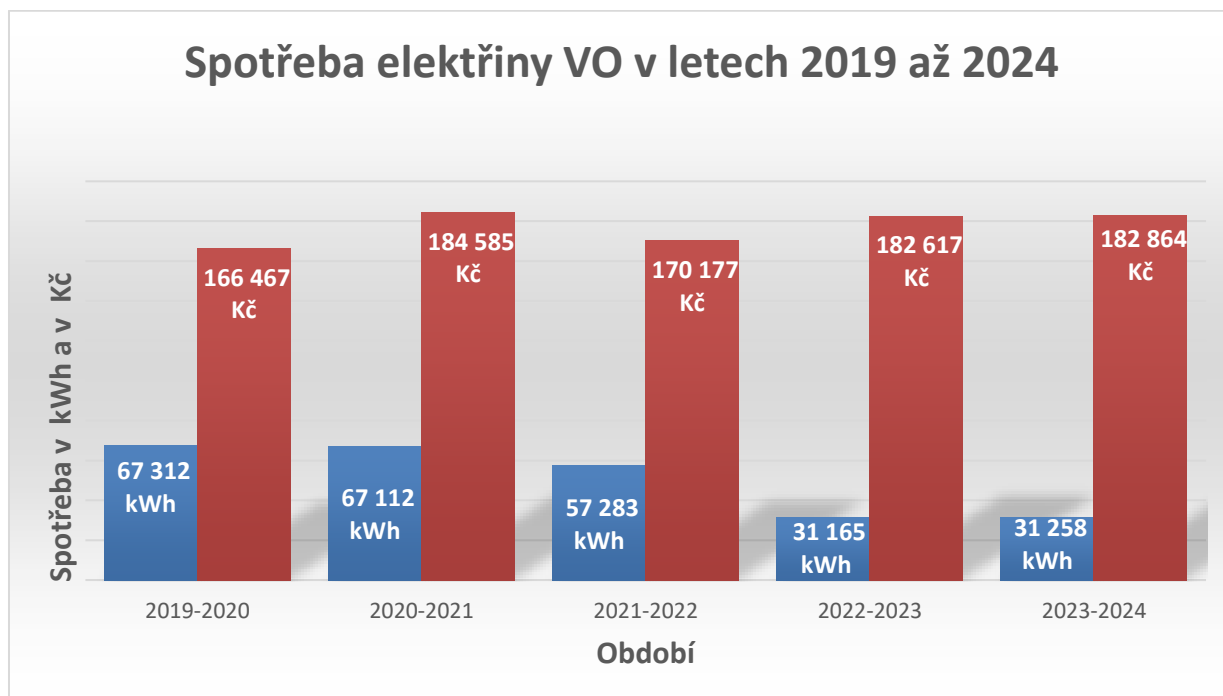


Ve srovnání těchto tří budov vychází nejlépe budova mateřské školy, u které byla vyměněna okna a provedeno zateplení před cca 11 lety. Nejhůře vychází budova základní školy, kde je nezateplená původní budova a jsou zde stále původní dřevěná okna. Na zateplení a výměnu oken na budově základní školy je vypracován projekt, který bude realizován v roce 2025. U budovy obecního úřadu se nabízelo jako nejrychlejší a nejefektivnější zateplení stropu, které bylo provedeno začátkem roku 2024. Díky tomuto opatření došlo k předběžnému snížení spotřeby plynu v budově obecního úřadu o 20 %.



Postupně plánujeme zařadit do sledování spotřeby za vytápění ve vazbě na energeticky vztažnou plochu další obecní objekty a pokud bude v okolních obcích zájem, můžeme takto vzájemně porovnávat a sdílet informace o spotřebě a efektivnosti provedených energeticky úsporných opatření.

Druhým příkladem je spotřeba elektřiny u veřejného osvětlení. Na tomto grafu je vidět, jak klesala spotřeba v návaznosti na výměnu jednotlivých světel v obci. Dále jak se promítla vysoká cena za elektřinu za poslední období, kdy je více jak poloviční spotřeba, ale platíme stejně.



U veřejného osvětlení plánujeme provést pasportizaci, což znamená zmapování všech informací o stávající výbavě, rozvodech a umístění, abychom se mohli do budoucna připravit na možnost využití většího bateriového úložiště. V kombinaci s nočním odběrem v ČOV bude zajímavé tuto možnost sledovat a modelově se připravovat na variantu, že přes den budeme ukládat vlastní přebytky anebo nakoupenou levnou elektřinu a v noci to spotřebujeme. Tato

varianta připadá v úvahu, pouze když bude ekonomicky výhodná. Akumulace, tedy ukládání přebytečné nebo levně nakoupené elektřiny, je legislativně připravována v další novele energetického zákona, konkrétně v lex OZE 3.

Díky schválení novely energetického zákona lex OZE 2 bude umožněno v provizorním režimu od 1. 7. 2024 sdílet elektřinu. V Nákle se na tuto možnost připravujeme a máme v letošním roce naplánované následující kroky. Po vybudování FVE na střeše mateřské školy budeme sdílet elektřinu se základní školou, obecním úřadem a případně ČOV. Jedná se o ideální „velikost“, na které si můžeme zkoušet a ladit podobu sdílení. V plánu máme maximum vyrobené elektřiny z naší FVE spotřebovat a nespoléhat se na výkupy přebytků. Chceme být v oblasti komunitní energetiky aktivní, ale zároveň se nechceme pouštět bez rozmyslu a ekonomické rozvahy do velkých projektů. Také až v reálu uvidíme, jak bude fungovat elektroenergetické datové centrum (EDC), které bude sledovat data o výrobě a spotřebě a bude nám předávat podklady pro vyúčtování.

Další možný vývoj v oblasti rozvoje vlastních zdrojů výroby elektřiny či sdílení s externími výrobci, např. bioplynová stanice v Příkazích, zpracováváme v rámci dokumentů Obecní energetický plán a Energetické společenství Náklo.

## 6 Seznam nejdůležitějších osvětových, kulturních a společenských akcí k podpoře realizace rozvojového strategického dokumentu

### 6.1 Kulturní a společenský život obce

Od ledna 2011 byla v obci zřízena kulturní komise. Jejími členy jsou zástupci všech fungujících spolků obce Náklo. Náplní činnosti kulturní komise je koordinovat činnost spolků, zjednodušit komunikaci mezi spolky a obcí a organizovat společné akce v rámci obce Náklo. Kulturní komise se schází dle potřeby.



V obci se snažíme o znovuobjevování a obnovu tradic a zvyků typických pro region Hané (vánoční, velikonoční, masopustní, aj.). Působí zde řada občanských spolků a sdružení. Sportovní život se točí zejména kolem tělovýchovných spolků Sokol a Orel, které nabízejí všem věkovým kategoriím všemožné sportovní vyžití.

## Občanské spolky a sdružení působící v obci

- Sbor dobrovolných hasičů (Náklo, Mezice, Lhota n. Moravou)
- Sokol Náklo, Sokol Mezice, SK Náklo
- Orel jednota Náklo – Mezice
- Český svaz chovatelů Náklo, z.s.
- Myslivecký spolek Náklo
- Spolek rodičů při ZŠ v Nákle
- Rodinné a komunitní centrum Housátko, z.s.
- Senior klub Náklo
- Národopisný soubor Pantla Náklo
- Kulturně ůmělecké Spolek - KOS
- Clasic snooker Club Prince Gera z.s.
- Příroda kolem nás z.s.

Spolky a sdružení jsou velmi aktivní jak po stránce umělecké a kulturní, tak po stránce sportovní. Zúčastňují se místních i regionálních soutěží (SDH, Sokol, Jednota Orel), pořádají kulturní akce (Sokolský ples, Hasičský ples) a další akce neformálního setkávání občanů - koncerty a festivaly, každoroční kulturní akce (Rozsvěcení vánočního stromku, Den Matek, Den dětí).

V obci Náklo je i několik hudebních uskupení, která zajišťují zábavu občanům obce na mnoha kulturních akcích.

Školníkův zhrnovač - školní skupina

Krevety – skupina zaměřená na církevní tvorbu

Veškerá úcta – folková a alternativní hudba

MOSES – rocková kapela

Stracené Ráj – bigbítová kapela s tvorbou v hanáckém nářečí

Nákelanka – místní dechová hudba

Nákelský pěvecký sbor



Dechová hudba Nákelanka



Národopisný soubor Pantla

**V roce 2024 proběhlo setkání Hanáků.**

28. 9. 2024 proběhlo 15. setkání Hanáku. Akce se zúčastnilo 607 krojovaných Hanáků.



## 6.2 Kronika

Nejstarší kronika je kronika místní části Lhota nad Moravou, která je psána od roku 1908 do roku 1997. Kronika místní části Mezice je psána od roku 1926 do roku 1960, kdy byly obce sjednoceny. Kronika obce Náklo je psána od roku 1924 až do současnosti. Kronikářkou obce je paní Marie Kadláčková.

## 6.3 Informovanost občanů

Obec používá k informování občanů několika kanálů. Pravidelně vychází obecní Zpravodaj, kde nalezne občan informace o minulých i plánovaných aktivitách obce, články o činnosti spolků v obci, informace o činnostech Základní a Mateřské školy, příspěvky popisující historické dění v obci a v neposlední řadě pozvánky na různé kulturní a společenské akce v obci.

Dále provozuje internetové stránky [www.naklo.cz](http://www.naklo.cz), které jsou pravidelně aktualizovány a jsou zde informace o historii i současnosti obce, pozvánky, informace o spolcích a jejich činnosti. Momentálně probíhá aktualizace webových stránek s cílem nabídnout občanům moderní a přehledné webové rozhraní, kde naleznou veškeré potřebné informace týkající se obce.

Obec využívá k informování občanů obecní rozhlas a občané mohou využívat i mobilní aplikaci V obraze.

V dubnu 2023 byla na budově obecního úřadu instalována elektronická úřední deska, která nahradila klasickou úřední desku. Je přístupná i mimo úřední hodiny obecního úřadu a občané na ní najdou veškeré informace, jako na webových stránkách obce.

## 6.4 Akce osvětové kulturní, sportovní a sociální

Akce jsou pořádány obcí nebo zájmovými sdruženími a spolky.

### **Sdružení dobrovolných hasičů**

Dobrovolní hasiči provádějí osvětovou činnost dětí, mládeže i dospělých v otázkách požární prevence, zvládnutí požárů, poskytování první pomoci. Členové se zúčastňují soutěží dobrovolných hasičů z širokého okolí. V oblasti kulturní a sociální je nedocenitelná jejich činnost při pořádání Dne dětí, Sletu čarodějnic a pořádání Hasičského plesu.

### **Tělovýchovné spolky Sokol a Orel**

Tyto organizace se zabývají zejména činností sportovní a osvětovou pro všechny věkové vrstvy. Působí zde oddíl kopané, oddíl badmintonu a stolního tenisu a oddíl všestrannosti. Členové se zúčastňují místních i regionálních sportovních soutěží, pořádají různé kulturní akce, výlety a Sokolský ples.

V roce 2024 se členové jednoty Sokol Náklo zúčastnili XVII. Vsesokolského sletu v Praze.

**Rodinné a komunitní centrum Housátko**

RKC Housátko, z. s. je jedním z nákelských spolků, byl založen v roce 2009 a po delší odmlce oživil na začátku roku 2017 svou činnost. V současnosti pořádá sportovní a zájmové kroužky pro děti od 4 do 14 let, nejnavštěvovanějšími jsou kondiční gymnastika a florbal. Dále organizuje odborné přednášky pro dospělé. Přednášky jsou zaměřeny především na problematiku z oblasti rodinné psychologie, výchovy dětí, dětského lékařství atd. Nedílnou součástí aktivit pro celé rodiny (posezení s hudbou, tvoření s dětmi atd.) jsou sobotní tvořivé kavárny. V době letních prázdnin pořádá spolek příměstské tábory. Svou činnost neustále rozšiřuje a snaží se vytvořit program pro všechny – od těch nejmladších po nejstarší.

**Národopisný soubor Pantla**

Soubor, který se zabývá folklorem hanáckého regionu, pořádáním kulturních akcí a vystupováním na kulturních akcích s touto tematikou.

**Kulturně ůmělecké Spolek**

Cílem sdružení Kulturně ůmělecké Spolek je podporování autorské tvorby občanských uskupení, jednotlivců a dále zastupování jejich činnosti. Organizování kulturních akcí a jejich materiálního zabezpečování za účelem vytváření ekonomické a materiální základny pro činnost sdružení. Podpora a propagace kulturního a etnického odkazu Hané a blízkého okolí.

**Clasic snooker Club Prince Gera**

Cílem spolku je realizace koncertů vážné hudby, které se v posledních letech staly mezi občany obce a i mezi návštěvníky z okolních obcí velmi oblíbené.

**Další akce v obci**

- Tematické besedy pořádané ZŠ Náklo (cestopisné, zdravotní, historické, umělecké)
- Neformální setkávání občanů (oslavy výročí, zábavy, sousedské grilování)
- Kulturní akce (koncerty, zábavy, přednášky)

## 6.5 Akce k zapojení obce do života v regionu

**Podpora mládeže a její zapojení do komunitního života v obci**

Obec spolupracuje při většině akcí s místní základní a mateřskou školou a také se všemi spolky, ve kterých je většina mládeže zapojena. Děti ze školy a školky si připravují program například na vánoční besídku nebo na slavnostní rozsvěcení vánočního stromu.

Všemi výše uvedenými akcemi se snažíme o zapojení velké části občanů do dění v obci, a tím i zlepšování sousedských vztahů. Jsme rádi, že občané možnosti setkání využívají, a tím naši snahu oceňují. O staré občany se ve většině případů starají jejich blízcí. Pokud potřebný občan tuto možnost nemá, pomáhá pracovnice obecního úřadu, která pro seniory zajišťuje dovážku obědů, základní nákupy a drobný úklid zcela zdarma.

Při důležitých rozhodnutích využíváme občasně možnosti ankety. Každému z občanů je doručen anketní lístek a jeho pomocí zjišťujeme názor většiny na konkrétní věc. Dotazníková šetření proběhla v roce 2010, 2012 a 2014.

Obec se tak velkou měrou podílí na podpoře místních spolků a sdružení i aktivit občanů sloužících ke kulturnímu, osvětovému a sportovnímu vyžití.

## 6.6 Akce k zachování, obnově a rozšíření venkovské zástavby

- Spolupráce s okolními obcemi, vzájemná informovanost o aktivitách a nabídkách pro občany
- Aktivní spolupráce s okolními obcemi a městy v rámci okresu a kraje
- Podpořit tvůrčí a podnikatelské aktivity občanů, rozšíření možností zaměstnání v rámci obce.

## 7 Aproximativní stanovení nákladů na jednotlivé akce, návrh způsobu financování v jednotlivých letech realizace rozvojového strategického dokumentu se specifikací zdrojů, které zajistí obec, kraj, a které jsou požadovány z jiných zdrojů

Rozvojový strategický dokument obce Náklo obsahuje výčet základních záměrů, které zastupitelstvo obce považuje za nezbytné realizovat v zájmu rozvoje obce. Předpokladem realizace většiny záměrů je využití dotací z fondů Evropské unie, národních dotačních programů a krajských fondů.

### 2025

Akce	Investice (Kč)	Zdroj financování
Fotovoltaická elektrárna ZŠ a MŠ Náklo	3 500 000	Obec Náklo, MŽP
Revitalizace obecní nádrže „Plavisko“	200 000	Obec Náklo, MŽP
Rekonstrukce obecního úřadu v Nákle	1 000 000	Obec Náklo
Dům na návsi – Náklo	1 000 000	Obec Náklo
Chodník – cyklostezka Náklo - Příkazy	1 000 000	Obec Náklo
VO Lhota nad Moravou, Náklo	1 000 000	Obec Náklo
Optika Náklo, Mezice, Lhota nad Moravou	500 000	Obec Náklo
Ordinace Dětské lékařky	2 000 000	Obec Náklo
Projekt Nad Strání, parkoviště u hřbitova	1 000 000	Obec Náklo
Snížení energetické náročnosti budov ZŠ a MŠ a pořízení FVE	8 000 000	Obec Náklo, dotace
Kompostárna – projektová dokumentace	600 000	Obec Náklo, dotace
Kompostárna	15 000 000	Obec Náklo, dotace
Intenzifikace ČOV Náklo – projektová dokumentace	2 500 000	Obec Náklo, dotace
Rekonstrukce bytů Náklo	300 000	Obec Náklo
Rekonstrukce nebytových prostor Náklo, Mezice	500 000	Obec Náklo
Rekonstrukce uličky ke hřbitovu	2 000 000	Obec Náklo

## ROZVOJOVÝ STRATEGICKÝ DOKUMENT OBCE 2025–2029

Tělocvična ZŠ studie a PD	600 000	Obec Náκλο, dotace
Volnočasový areál II. etapa	4 000 000	Obec Náκλο, dotace
Kamenný kříž Náκλο	200 000	Obec Náκλο, dotace
Dětské hřiště	500 000	Obec Náκλο, dotace
Pořízení popelnic	1 000 000	Obec Náκλο, dotace
Úprava povrchu víceúčelového hřiště	1 000 000	Obec Náκλο, dotace

**2026**

Akce	Investice (Kč)	Zdroj financování
Projekt Nad Strání	1 000 000	Obec Náκλο, úvěr
Chodník – cyklostezka Náκλο - Příkazy	4 000 000	Obec Náκλο, SFDI, ITI OA
Dům na návsi – Náκλο	30 000 000	Obec Náκλο, dotace
Volnočasový areál Náκλο – II. etapa	2 000 000	Obec Náκλο, MMR
Rekonstrukce – KD Mezice	5 000 000	Obec Náκλο, MMR
Optika Náκλο, Mezice, Lhota nad Moravou	500 000	Obec Náκλο
Chodník Náκλο - Mezice	4 000 000	Obec Náκλο
Rekonstrukce OÚ Náκλο	1 500 000	Obec Náκλο
Komunitní dům Lhota n. M.	1 000 000	Obec Náκλο
Rekonstrukce MK Mezice	5 000 000	Obec Náκλο, MMR
Rekonstrukce šaten dětí MŠ vč. nábytku – II. etapa	500 000	Obec Náκλο, MAS
Oplocení hřbitova	500 000	Obec Náκλο, dotace
Venkovní učebna ZŠ Náκλο	5 000 000	Obec Náκλο, dotace
Kompostárna	15 000 000	Obec Náκλο, dotace
Intenzifikace ČOV Náκλο	10 000 000	Obec Náκλο, dotace
VO Lhota nad Moravou	1 500 000	Obec Náκλο, dotace
Revitalizace nádrže Plavisko	3 000 000	Obec Náκλο, dotace
Oprava objektu Mezice	500 000	Obec Náκλο

Dětské hřiště	500 000	Obec Náklo, dotace
Pořízení popelnic	1 000 000	Obec Náklo, dotace
Úprava povrchu víceúčelového hřiště	1 000 000	Obec Náklo, dotace

**2027**

<b>Akce</b>	<b>Investice (Kč)</b>	<b>Zdroj financování</b>
Projekt Nad Strání	25 000 000	Obec Náklo, úvěr
Chodník Náklo - Mezice	4 000 000	Obec Náklo
Dům na návsi – Náklo	30 000 000	Obec Náklo, dotace
Rekonstrukce OÚ Náklo	1 000 000	Obec Náklo
Rekonstrukce MK Mezice	5 000 000	Obec Náklo, MMR
Rekonstrukce šaten dětí MŠ včetně nábytku – II. etapa	500 000	Obec Náklo, MAS
Výstavba nové tělocvičny ZŠ Náklo vč. vybavení	60 000 000	Obec Náklo, NSA
Chodník – cyklostezka Náklo - Příkazy	4 000 000	Obec Náklo, SFDI
Intenzifikace ČOV Náklo	20 000 000	Obec Náklo, dotace

**2028**

<b>Akce</b>	<b>Investice (Kč)</b>	<b>Zdroj financování</b>
Rekonstrukce Bytových domů	5 000 000	Obec Náklo
Rekonstrukce MK Mezice	5 000 000	Obec Náklo, MMR
Dům na návsi - Náklo	30 000 000	Obec Náklo, dotace
Výstavba nové tělocvičny ZŠ Náklo vč. vybavení	60 000 000	Obec Náklo, NSA
Rekonstrukce OÚ Náklo	1 000 000	Obec Náklo
Intenzifikace ČOV Náklo	10 000 000	Obec Náklo, dotace

2029

Akce	Investice (Kč)	Zdroj financování
Rekonstrukce Bytových domů	10 000 000	Obec Náklo
Rekonstrukce MK Mezice	5 000 000	Obec Náklo, MMR
Náves Lhota	4 000 000	Obec Náklo, dotace
Dům na návsi - Náklo	30 000 000	Obec Náklo, dotace
Intenzifikace ČOV Náklo	6 000 000	Obec Náklo, dotace

## 8 Další dokumentace vyplývající z požadavků obce nebo místní pracovní skupiny

### 8.1 Cíl dokumentu

Cíle dokumentu jsou následující

- Vytvořit podklad pro plánování rozvojových akcí se stanovenými potřebami občanů a zdroji obce
- Formulace strategie rozvoje komunity a území
- Vytyčit priority rozvoje obce v období 2025 – 2029 s přihlédnutím k potřebám občanů a zdrojům k jejich naplnění
- Stanovit cesty k dosažení cílů stanovených těmito prioritami
- Podpořit aktivního zapojení obyvatel obce do společenských a rozvojových aktivit obce

### 8.2 Zdroje financování

#### Pravidelné příjmy obecního rozpočtu

Tyto příjmy jsou využívány zejména k zajištění základních funkcí obce, základním opravám a údržbě obecního majetku – v omezené míře pak na investice, kde není možné využít spolufinancování z jiného zdroje. Pravidlem je, že vysoké investiční náklady nesmějí omezit plnění základních funkcí obce.

#### Dotační tituly

Prostředky, které budou využívány ke krytí většiny investičních akcí. Podmínkou bude precizní projektová příprava, kalkulace rozpočtových nákladů a ekonomická analýza.

**Jednorázové nesystémové dotace**

Využívány v případě, že je pravděpodobnost spolufinancování akce z dotace nízká nebo ekonomicky neefektivní.

**Ostatní příjmy**

Dary a jiné – budou využity k účelu, za jakým byly přijaty.

## ZÁVĚR

Rozvojový strategický dokument obce Náklo na období let 2025 - 2029 je vytvořen tak, aby odrazil potřeby obyvatel, přispíval k dalšímu rozvoji obce, zachoval její ráz pro budoucí generace a ohleduplně přistupoval k okolní krajině a přírodě vůbec.

Tento program je reálně splnitelný v delším časovém horizontu. Pro splnění projektů je hlavní podmínkou získání finančních prostředků, a to z vlastních i dotačních programů. Tento plán není uzavřeným dokumentem. Může být průběžně doplňován a aktualizován podle potřeb a finančních možností obce. Veškeré změny dokumentu budou projednávány v zastupitelstvu obce.

Rozvojový strategický dokument je základním podkladem pro plánování rozvoje obce na jednotlivá léta. Jde o závazný dokument pro zastupitelstvo obce a měněn může být pouze usnesením obecního zastupitelstva.